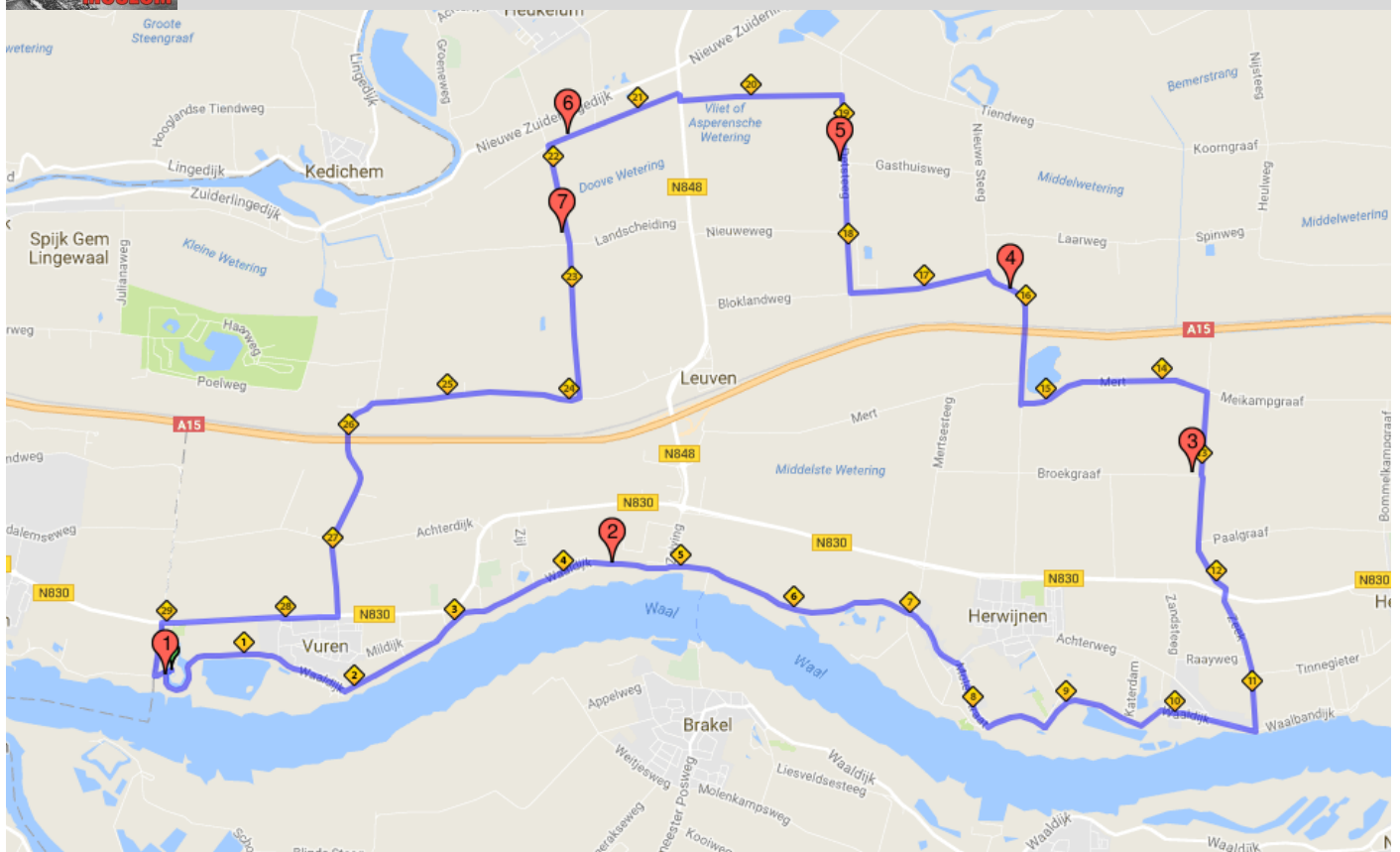




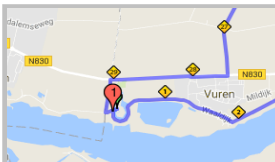
## Herinneringsroute neergestorte vliegtuigen Tweede Wereldoorlog



*De herinneringsroute WO2 is 30km lang en voert u langs locaties waar tijdens de Tweede Wereldoorlog geallieerde vliegtuigen zijn neergestort. Op 6 punten waar vliegtuigen zijn neergekomen staan de zogenaamde "Memorial Boards" die op 11 mei 2017 door familieleden van geallieerde vliegeniers uit de Verenigde Staten, Nieuw-Zeeland, Groot-Brittannië en Polen zijn onthuld. Rechts ziet u het moment dat de vrouw en zoon van de Britse piloot Scarff het board onthuld.*

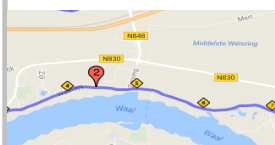


*Start en eindpunt is het WO2 & Vliegeniersmuseum wat op 10 mei 2017 door Professor Mr. Pieter van Vollenhoven is geopend. Hier links het moment dat de ceremonie werd geopend door een flypast met vliegtuigen van het vliegend museum Seppe.*



1. Startpunt van de route is het WO2 en Vliegeniersmuseum te Fort Vuren, in dit museum zijn persoonlijke spullen van de vliegeniers te zien maar ook onderdelen van neergekomen vliegtuigen. Ook van gewone burgers zijn spullen uit die tijd te bewonderen zoals een doopjurk gemaakt van een parachute.

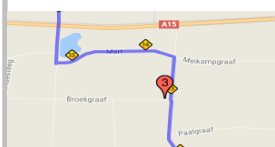
**Sla linksaf bij het verlaten van het museum en rij 4,5 kilometer door op de Waaldijk tot het 2e bord.**



2. Memorial Board—Ryszard Lewczynski en fam van der Meijden.



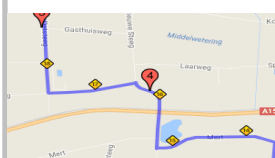
**Volg de Waaldijk 6,5 km en sla linksaf naar de Zeek. Volg de Zeek 2,5 kilometer tot het 3e bord.**



3. Memorial Board—Basil Henry Scarff



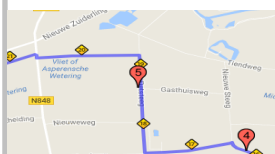
**Rij 700 meter door en sla linksaf op de Mert, volg deze 1,5km en sla rechtsaf op de Nieuwe Steeg. Volg de nieuwe steeg 900 meter tot het 4e bord.**



4. Memorial Board— Benjamin Frank Reynolds & John Douglas Phillips



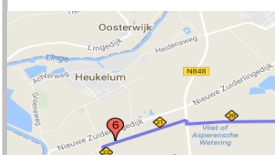
**Rij 320 meter op de Nieuwe Steeg en sla linksaf naar de Bloklandweg, volg de Bloklandweg 1,2km en sla rechtsaf op de Detsteeg. Volg de Detsteeg 1 km tot het 5e bord.**



5. Memorial Board— Robert Milton Martin



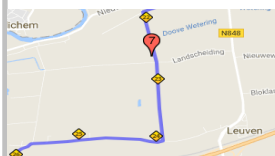
**Volg de Detsteeg en sla linksaf op de Vijfhoevenweg ( Niet toegankelijk voor auto's ) , rij 1.3km door en steek de provinciale weg N848 over. Sla rechtsaf en meteen linksaf naar de Tiendweg en volg deze 950 meter tot het 6e bord**



6. Memorial Board— John Davis Lunn



**Rij 250 meter verder op de Tiendweg en sla linksaf op de Kerkweg, volg de Kerkweg 700 meter tot het 7e en laatste bord.**



7. Memorial Board—Richard Edward Brown



**Volg de kerkweg 1km en sla rechtsaf op de Leuvense Kweldijk en volg deze 1,7km . Sla linksaf op de Molenweg, volg de Molenweg 2km. Steek de provinciale weg N830 over en sla rechtsaf het fietspad op. Volg deze 1.5km en sla linksaf op de Dalemse Zeiving. Aan het eind gaat u links en bent u terug bij het WO2 en Vliegeniersmuseum.**

[info@egvl.nl](mailto:info@egvl.nl) [www.egvl.nl](http://www.egvl.nl)

